








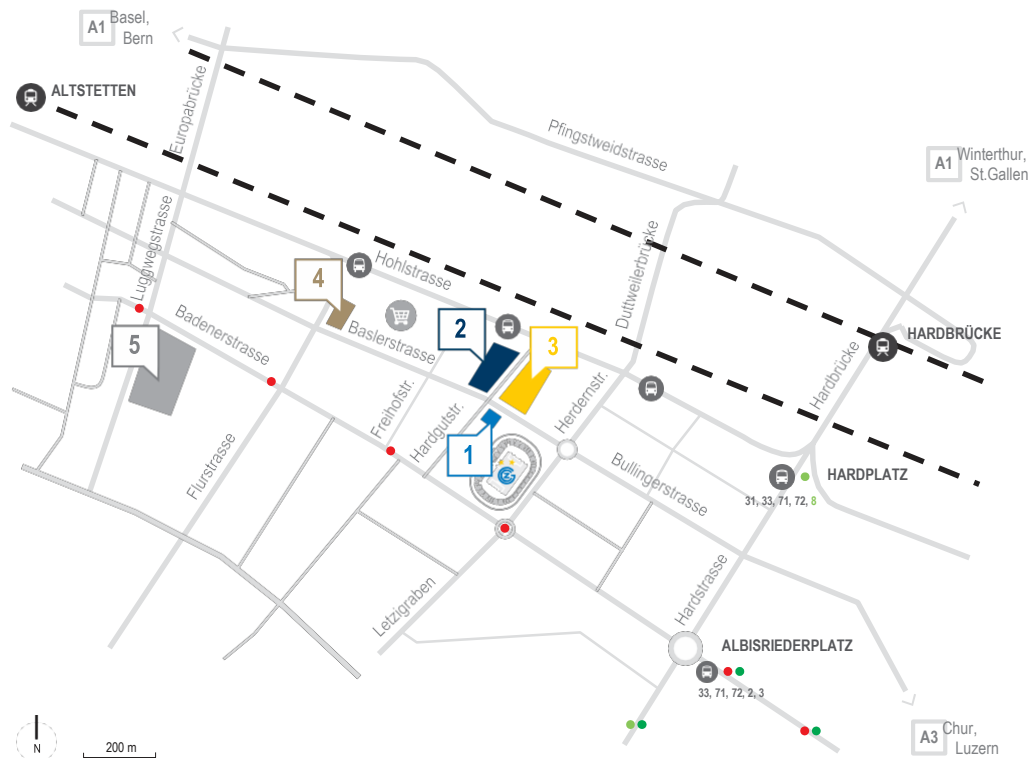




ANFAHRT STADION LETZIGRUND

-  Tiefgarage Stadion Letzigrund
-  Parkplatz Media Campus
-  Parkplatz Schlachthof
-  Parkhaus Letzipark
-  Park and Ride Altstetten
-  Einkaufszentrum Letzipark
-  Bahnhof
-  Buslinien 31, 33, 71, 72
-  Tramlinien 2, 3, 8



Auto

Aus allen Richtungen nach Zürich-City fahren und den Hinweisschildern «Stadion Letzigrund» folgen.

Parking

Tiefgarage Stadion Letzigrund: Veranstaltungsmarkierung beachten
Parkplatz Schlachthof: 2 min zu Fuss
Media Campus: 2 min zu Fuss
Einkaufszentrum Letzipark: 5 min zu Fuss (öffentlich)
Park and Ride Altstetten: 2 Stationen mit der Tramlinie 2 oder 10 min zu Fuss (öffentlich)

Öffentliche Verkehrsmittel

Ab Zürich HB mit dem Tram 3 oder 14 bis «Stauffacher», umsteigen und mit dem Tram 2 Richtung «Farbhof» bis zur Station «Letzigrund». Oder ab Zürich HB mit dem Zug bis Hardbrücke, von dort zu Fuss ca. 10 Min. Oder ab Zürich HB mit dem Bus 31 Richtung «Farbhof» bis zur Station «Herdernstrasse»